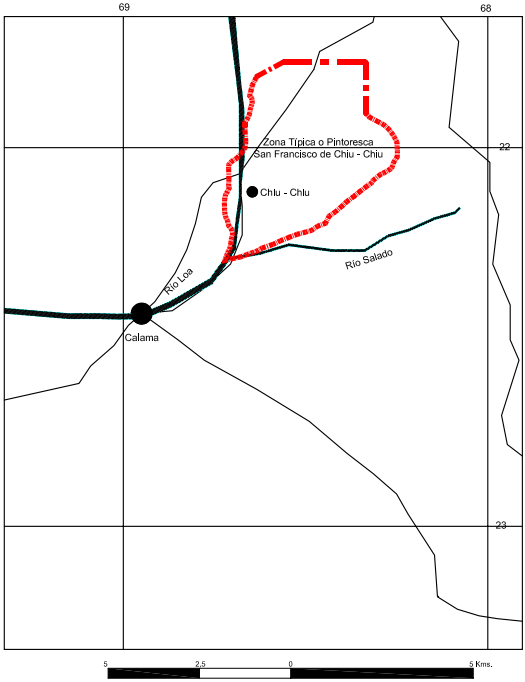



ZONA TÍPICA O PINTORESCA SAN FRANCISCO DE CHIU - CHIU
Sin escala



UBICACIÓN GEOGRÁFICA
PUEBLO SAN FRANCISCO DE
CHIU - CHIU



MINISTERIO DE EDUCACIÓN
CONSEJO DE MONUMENTOS NACIONALES


www.monumentos.cl LEY N° 17.288


Denominación Monumento Nacional:


**ZONA TÍPICA O PINTORESCA
SAN FRANCISCO DE CHIU - CHIU**


REGIÓN	II, DE ANTOFAGASTA
PROVINCIA	EL LOA
COMUNA	CALAMA
DIRECCIÓN	Pueblo San Francisco de Chiu - Chiu
LUGAR	Pueblo San Francisco de Chiu - Chiu


SIMBOLOGÍA - NOMENCLATURA


 Zona Típica Pueblo San Francisco de Chiu - Chiu, Sup: 17.492.731 m² polígono A - B - C - D - E - F - G - A


 Gentilar


 Zona Agrícola


 Sitio Arqueológico Chiu - Chiu


 Pukaras o Tambos


 Área de vegas

 Estancias de pastoreo


 Zona de Petroglifos

 Área con presencia de vegetación


 Población Cesario Castillo

 Zona Arqueológica

Materialidad de la Construcción:	Adobe	Decreto N° y fecha de aprobación:	
Uso Actual:	Poblado	N° de Roles Afectados:	
Dibujó:	K. Aliaga		
Revisó:	C. Millahueque K. Aliaga		
CONTENIDO:	Plano de Ubicación en la provincia de El Loa, comuna de Calama, pueblo San Francisco de Chiu - Chiu.		
Escala:	Indicadas	Lámina:	1 de 1
		Fecha:	Enero 2004



TERITORIO CHILENO



TOCOPILLA
ANTOFAGASTA
EL LOA

Nota:
Plano realizado de acuerdo a propuesta de Zona Típica o Pintoresca, presentada por la Comunidad Indígena Atacameña de San Francisco de Chiu - Chiu.